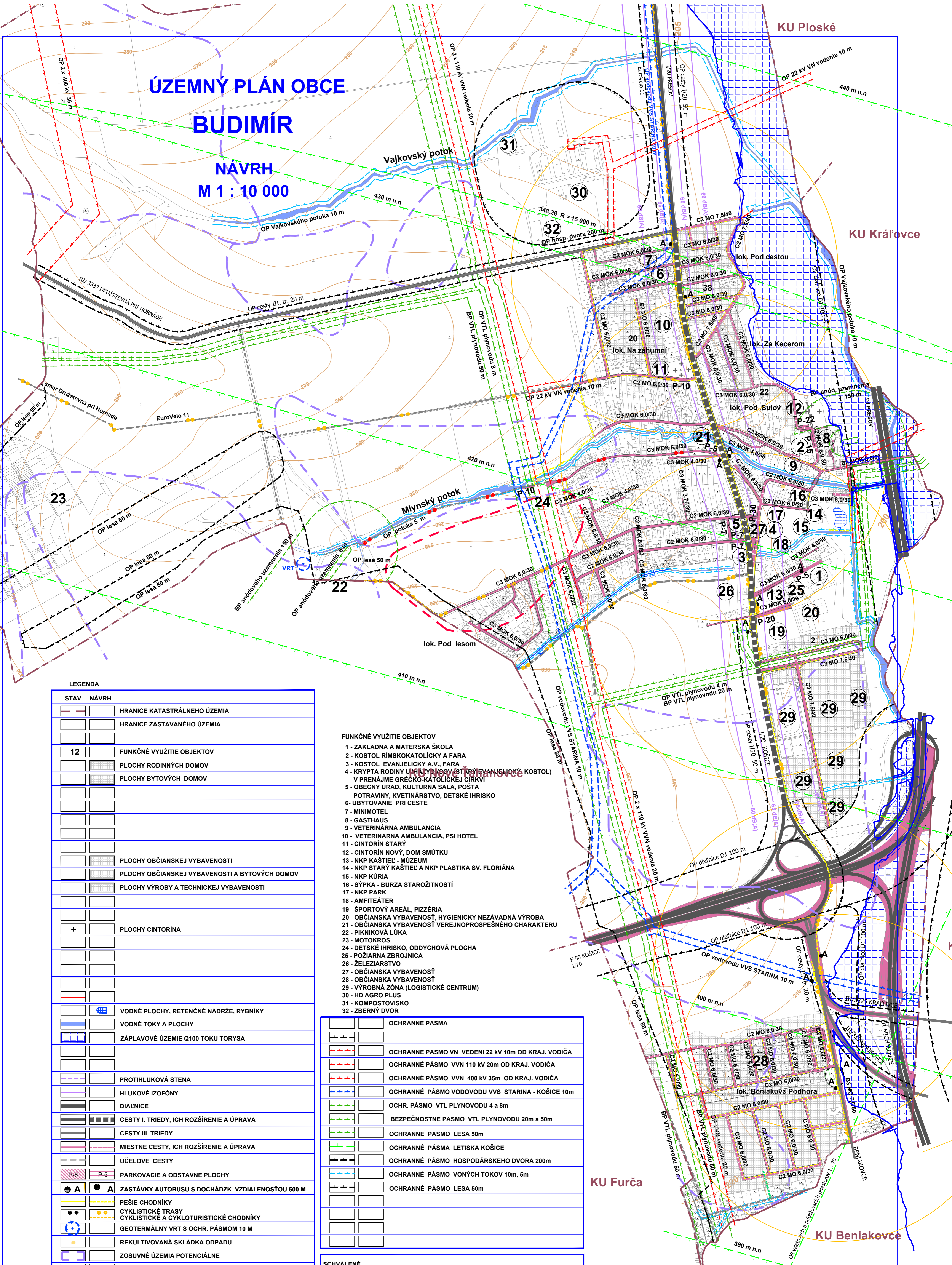


ÚZEMNÝ PLÁN OBCE BUDIMÍR

NÁVRH
M 1 : 10 000



LEGENDA

STAV	NÁVRH	OPIS
—	—	HRANICE KATASTRÁLNEHO ÚZEMIA
—	—	HRANICE ZASTAVANÉHO ÚZEMIA
12		FUNKČNÉ VYUŽITIE OBJEKTOV
		PLOCHY RODINNÝCH DOMOV
		PLOCHY BYTOVÝCH DOMOV
		PLOCHY OBČIANSKEJ VYBAVENOSTI
		PLOCHY OBČIANSKEJ VYBAVENOSTI A BYTOVÝCH DOMOV
		PLOCHY VÝROBY A TECHNICKEJ VYBAVENOSTI
+		PLOCHY CINTORÍNA
		VODNÉ PLOCHY, RETENČNÉ NÁDRŽE, RYBNÍKY
		VODNÉ TOKY A PLOCHY
		ZÁPLAVOVÉ ÚZEMIE Q100 TOKU TORÝSA
		PROTIHLUKOVÁ STENA
		HLUKOVÉ IZOFÓNY
		DIALNICE
		CESTY I. TRIEDY, ICH ROZŠÍRENIE A ÚPRAVA
		CESTY III. TRIEDY
		MIESTNE CESTY, ICH ROZŠÍRENIE A ÚPRAVA
		ÚČELOVÉ CESTY
P-6	P-5	PARKOVACIE A ODSTAVNÉ PLOCHY
A	A	ZASTÁVKY AUTOBUSU S DOCHÁDZK. VZDIALENOSŤOU 500 M
		PEŠIE CHODNÍKY
		CYKLISTICKÉ TRASY
		CYKLISTICKÉ A CYKLOTURISTICKÉ CHODNÍKY
		GEOTERMÁLNY VRT S OCHR. PÁSMOM 10 M
		REKULTIVOVANÁ SKLÁDKA ODPADU
		ZOSUVNÉ ÚZEMIA POTENCIÁLNE
		ZOSUVNÉ ÚZEMIA AKTÍVNE

FUNKČNÉ VYUŽITIE OBJEKTOV

- 1 - ZÁKLADNÁ A MATERSKÁ ŠKOLA
- 2 - KOSTOL RÍMSKOKATOLÍCKY A FARA
- 3 - KOSTOL EVANJELICKÝ A.V. FARA
- 4 - KRYPTA RODINY UHLIAROV (STARÝ SV. MIKULÁŠ) KOSTOL V PRENÁJME GRÉCKO-KATOLÍCKEJ CÍRKVI
- 5 - OBECNÝ ÚRAD, KULTÚRNA SÁLA, POŠTA
- 6 - POTRAVINY, KVETINÁRSTVO, DETSKÉ IHRISKO
- 7 - ÚBYTOVANIE PRI CESTE
- 8 - MINIMOTEL
- 9 - GASTHAUS
- 10 - VETERINÁRNA AMBULANCIA
- 11 - VETERINÁRNA AMBULANCIA, PSÍ HOTEL
- 12 - CINTORÍN NOVÝ, DOM SMŮTKU
- 13 - NKP KAŠTIEĽ - MÚZEUM
- 14 - NKP STARÝ KAŠTIEĽ A NKP PLASTIKA SV. FLORIÁNA
- 15 - NKP KÚRIA
- 16 - SÝPKA - BURZA STAROŽITNOSTÍ
- 17 - NKP PARK
- 18 - AMFITEÁTER
- 19 - ŠPORTOVÝ AREÁL, PIZZERIA
- 20 - OBČIANSKA VYBAVENOSŤ, HYGIENICKÝ NEZÁVADNÁ VÝROBA
- 21 - OBČIANSKA VYBAVENOSŤ VEREJNOPROSPESNÉHO CHARAKTERU
- 22 - PIKNIKOVÁ LÚKA
- 23 - MOTOKROS
- 24 - DETSKÉ IHRISKO, ODDYCHOVÁ PLOCHA
- 25 - POŽIARNÁ ZBRŮJNICA
- 26 - ŽELEZIARSTVO
- 27 - OBČIANSKA VYBAVENOSŤ
- 28 - OBČIANSKA VYBAVENOSŤ
- 29 - VÝROBNÁ ZÓNA (LOGISTICKÉ CENTRUM)
- 30 - HD AGRO PLUS
- 31 - KOMPOSTOVIŠKO
- 32 - ZBERNÝ DVOR

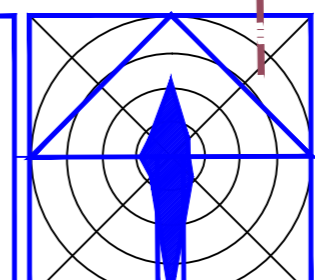

OPIS	OPIS
	OCHRANNÉ PÁSMA
	OCHRANNÉ PÁSMA VV VEDENÍ 22 kV 10m OD KRAJ. VODIČA
	OCHRANNÉ PÁSMA VVN 110 kV 20m OD KRAJ. VODIČA
	OCHRANNÉ PÁSMA VVN 400 kV 35m OD KRAJ. VODIČA
	OCHRANNÉ PÁSMA VODOVODU VVS STARINA - KOŠICE 10m
	OCHR. PÁSMA VTL PLYNOVODU 4 a 8m
	BEZPEČNOSTNÉ PÁSMA VTL PLYNOVODU 20m a 50m
	OCHRANNÉ PÁSMA LESA 50m
	OCHRANNÉ PÁSMA LETISKA KOŠICE
	OCHRANNÉ PÁSMA HOSPODÁRSKEHO DVORA 200m
	OCHRANNÉ PÁSMA VONÝCH TOKOV 10m, 5m
	OCHRANNÉ PÁSMA LESA 50m

SCHVÁLENÉ

Obecným zastupiteľstvom v Budimíre
uznesením č. zo dňa

VZN č. zo dňa

Mgr. Vojtech Staňo
starosta obce Budimír



ÚPN - O BUDIMÍR
OBEC BUDIMÍR
Peter Bohuš
Ing. arch. E. Mačáková, Ing. M. Kotrásr
Ing. J. Zabka, Ing. L. Grocký, Ing. S. Mačák
VÝKRES DOPRAVNÉHO RIEŠENIA

URBA s.r.o.
JAKOBYHO 14
040 01 KOŠICE
5
04/2022
1:5000