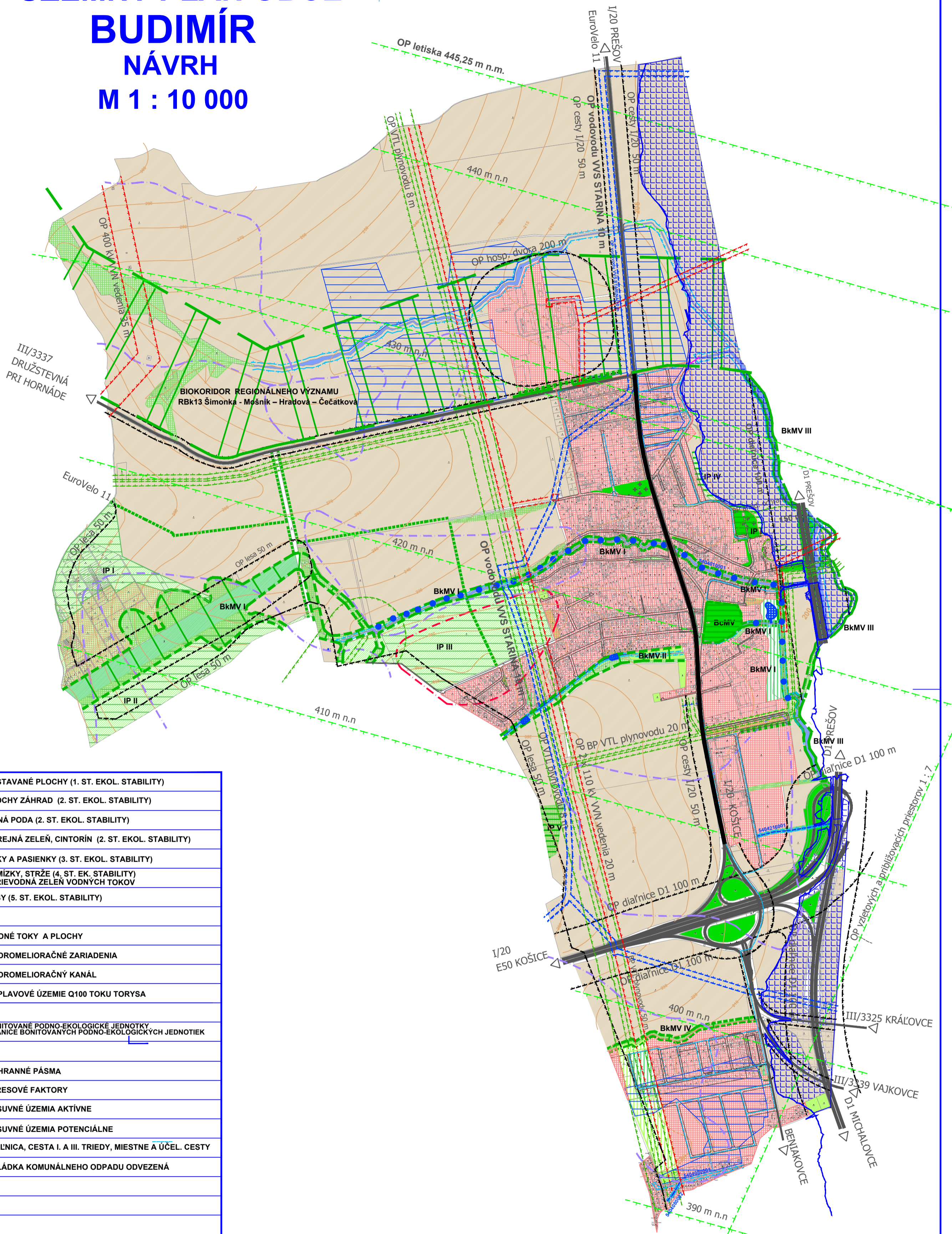


ÚZEMNÝ PLÁN OBCE BUDIMÍR NÁVRH M 1 : 10 000



LEGENDA STAV NÁVRH

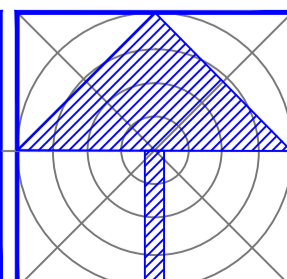

| | | |
|--|--|---|
| | | ZASTAVANÉ PLOCHY (1. ST. EKOL. STABILITY) |
| | | PLOCHY ZÁHRAD (2. ST. EKOL. STABILITY) |
| | | ORNÁ PODA (2. ST. EKOL. STABILITY) |
| | | VEREJNÁ ZELEŇ, CINTORÍN (2. ST. EKOL. STABILITY) |
| | | LÚKY A PASIENKY (3. ST. EKOL. STABILITY) |
| | | REMÍZKY, STRŽE (4. ST. EK. STABILITY) |
| | | SPRIEVODNÁ ZELEŇ VODNÝCH TOKOV |
| | | LESY (5. ST. EKOL. STABILITY) |
| | | VODNÉ TOKY A PLOCHY |
| | | HYDROMELIORAČNÉ ZARIADENIA |
| | | HYDROMELIORAČNÝ KANÁL |
| | | ZÁPLAVOVÉ ÚZEMIE Q100 TOKU TORÝSA |
| | | BONITOVANÉ PODNO-EKOLOGICKE JEDNOTKY HRANICE BONITOVANÝCH PODNO-EKOLOGICKÝCH JEDNOTIEK |
| | | OCHRANNÉ PÁSMA |
| | | STRESOVÉ FAKTORY |
| | | ZOSUVNÉ ÚZEMIA AKTÍVNE |
| | | ZOSUVNÉ ÚZEMIA POTENCIÁLNE |
| | | DIALNICA, CESTA I. A III. TRIEDY, MIESTNE A ÚČEL. CESTY |
| | | SKLÁDKA KOMUNÁLNEHO ODPADU ODVEZENÁ |
| | | NÁVRH KOSTRY EKOLOGICKEJ STABILITY |
| | | BIOKORIDOR REGIONÁLNEHO VÝZNAMU |
| | | BIOCENTRUM MIESTNEHO VÝZNAMU |
| | | BIOKORIDOR MIESTNEHO VÝZNAMU |
| | | INTERAKČNÉ PRVKY |
| | | NÁVRH OPATRENÍ |
| | | DOPLNENIE BREHOVÝCH PORASTOV |
| | | IZOLAČNÁ ZELEŇ |
| | | LÍNIOVÁ ZELEŇ, STROMORADIA |

SCHVÁLENÉ

Obecným zastupiteľstvom v Budimíre
uznesením č. zo dňa

VZN č. zo dňa

Mgr. Vojtech Staňo
starosta obce Budimír



| ÚPN - O BUDIMÍR | | URBA s.r.o. JAKOBYHO 14 040 01 KOŠICE | |
|------------------------|---|---|------------|
| OBSTARÁVATEL: | OBEC BUDIMÍR | C. PÁSE: | C. VÝVR: |
| OBSTARÁVATEĽ SÚ OBRÁB: | RNDr. PETER BOHUŠ | | 2 |
| PRACOVNÍK: | Ing. arch. EVA MAČÁKOVÁ | MERKA: | 1 : 10 000 |
| OBŠAR: | VÝKRES OCHRANY PŘÍRODY A TVORBY KRAJINY | DATEM: | 04/2022 |